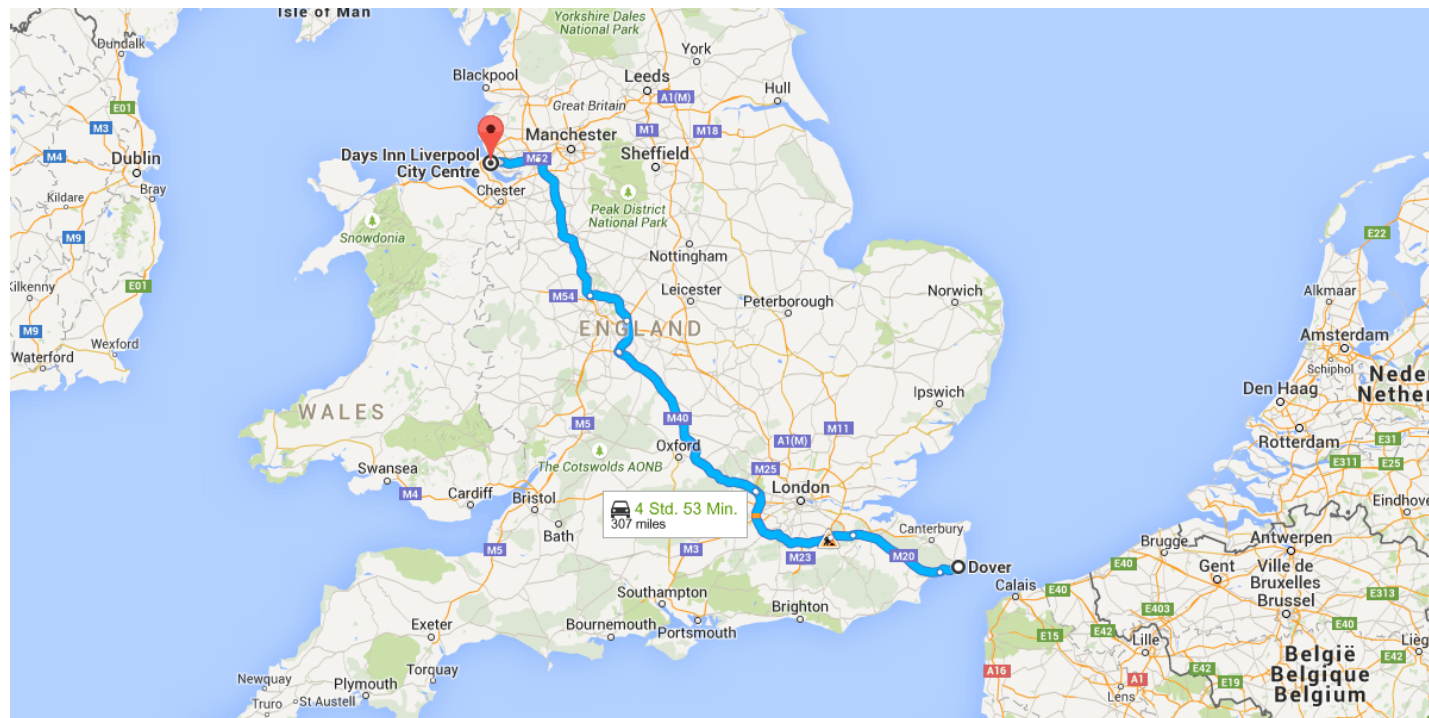




Mit dem Auto 307 Meilen, 4 Std. 58 Min.

Route von Dover nach Days Inn Liverpool City Centre



○ Dover

Vereinigtes Königreich

A20 bis M20 folgen

8,4 mi / 11 Min.

- ↑ 1. Nach Westen Richtung Jubilee Way/A2 starten

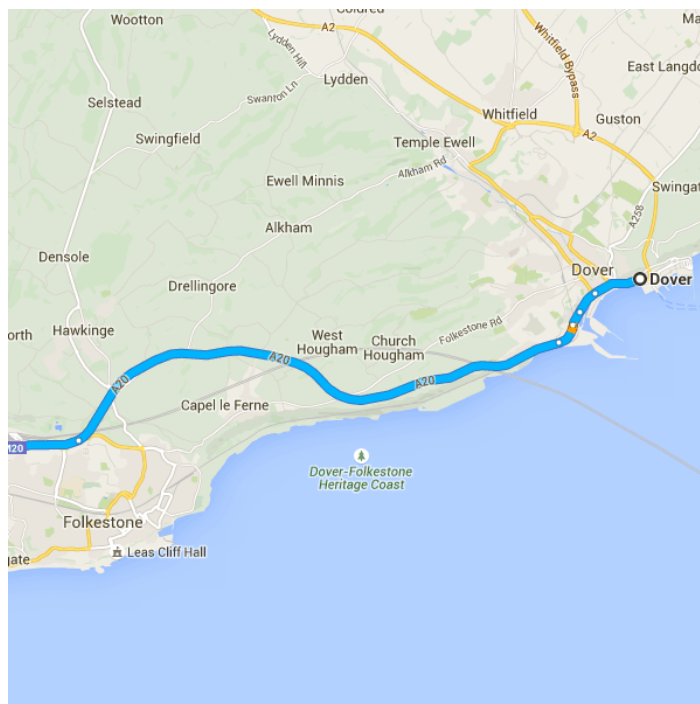
- 📍 2. Im Kreisverkehr abfahren auf A20

- ↶ 3. Links halten und auf A20 bleiben

- 📍 4. Bei Prince of Wales Roundabout dritte Ausfahrt nehmen und weiter auf A20

- 📍 5. Im Kreisverkehr dritte Ausfahrt (Limekiln St/A20) nehmen
i Weiter auf A20

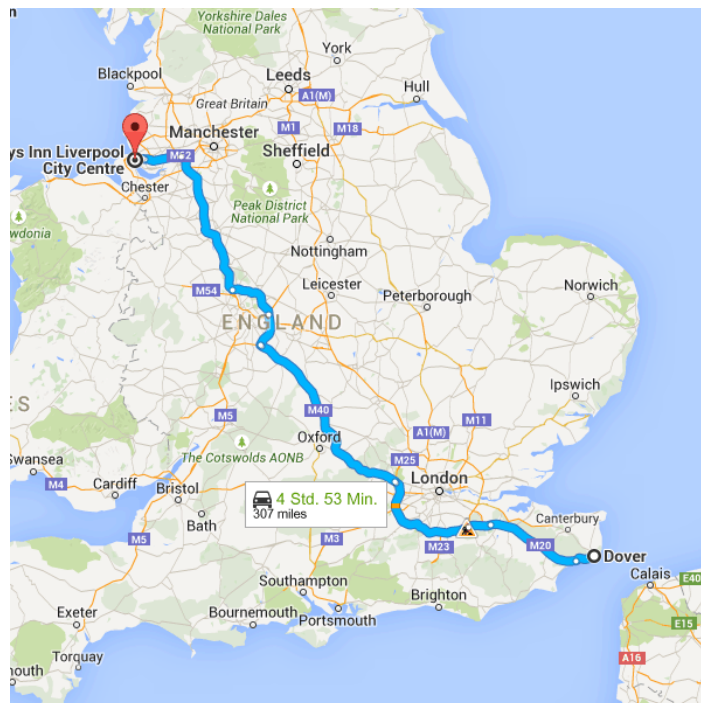
- 📍 6. Im Kreisverkehr erste Ausfahrt (Archcliffe Rd/A20) nehmen
i Weiter auf A20



7,0 mi

M20 folgen, M25, M40 und M6 bis Bowring Park Rd/A5080 in Liverpool nehmen

294 mi / 4 Std. 29 Min.



↑ 7. Weiter auf **M20** (Schilder nach London/Channel Tnl/Ashford)

39,9 mi

↘ 8. An der Gabelung **links** halten und weiter auf **M26**

9,7 mi

↑ 9. Weiter auf **M25**

47,6 mi

↘ 10. Bei Ausfahrt **16** auf **M40(W)** Richtung B'ham/Oxford abfahren.

0,8 mi

↑ 11. Auf **M40** fahren

84,8 mi

↘ 12. Bei Ausfahrt **3A** auf **M42/Railway Station/Airport** Richtung M1/M6/Birmingham (E, N & C)/Solihull/N.E.C. abfahren.

0,7 mi

↑ 13. Auf **M42** fahren

13,7 mi

↘ 14. An der Gabelung **rechts** halten und weiter auf **M6 Toll**

⚠ Teilweise gebührenpflichtige Straße

21,0 mi

↑ 15. Auf **M6** fahren

61,2 mi

↘ 16. Bei Ausfahrt **21A** auf **M62** Richtung Liverpool/Warrington (N)/Southport/M57 abfahren.

14,9 mi

A5080, A5047 und A57 bis James St folgen

4,5 mi / 18 Min.

↑ 17. Weiter auf **Bowring Park Rd/A5080**

0,1 mi

↑ 18. Weiter geradeaus auf **Bowring Park Rd/A5080**

ℹ Weiter auf A5080

0,8 mi

- ↑ 19. Weiter auf **Edge Ln/A5047**
 Weiter auf A5047

 2,6 mi
- ↘ 20. Rechts abbiegen auf **Commutation Row**

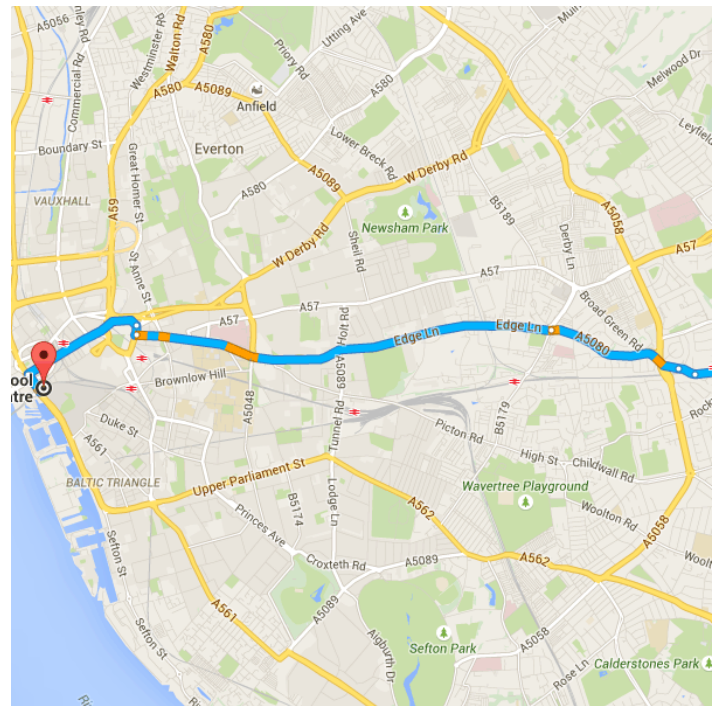
 367 Fuß (ft)
- ↙ 21. Links abbiegen auf **Churchill Way/A57**
 Weiter auf A57

 0,8 mi
- ↙ 22. Links abbiegen auf **The Strand/A5036**

 0,1 mi
- ↙ 23. Links abbiegen auf **James St**

 Das Ziel befindet sich auf der rechten Seite.

 144 Fuß (ft)



📍 Days Inn Liverpool City Centre

James Street, Liverpool, Merseyside L2 7PQ, Vereinigtes Königreich

Die Route dient nur zu Planungszwecken. Es ist möglich, dass die Verkehrsverhältnisse aufgrund von Baustellen, Verkehr, Wetter oder anderen Ereignissen von den in der Karte dargestellten Suchergebnissen abweichen können. Sie sollten daher Ihre Route entsprechend planen. Sie müssen alle Zeichen oder Hinweise bezüglich Ihrer Route beachten.

Kartendaten © 2015 GeoBasis-DE/BKG (©2009), Google