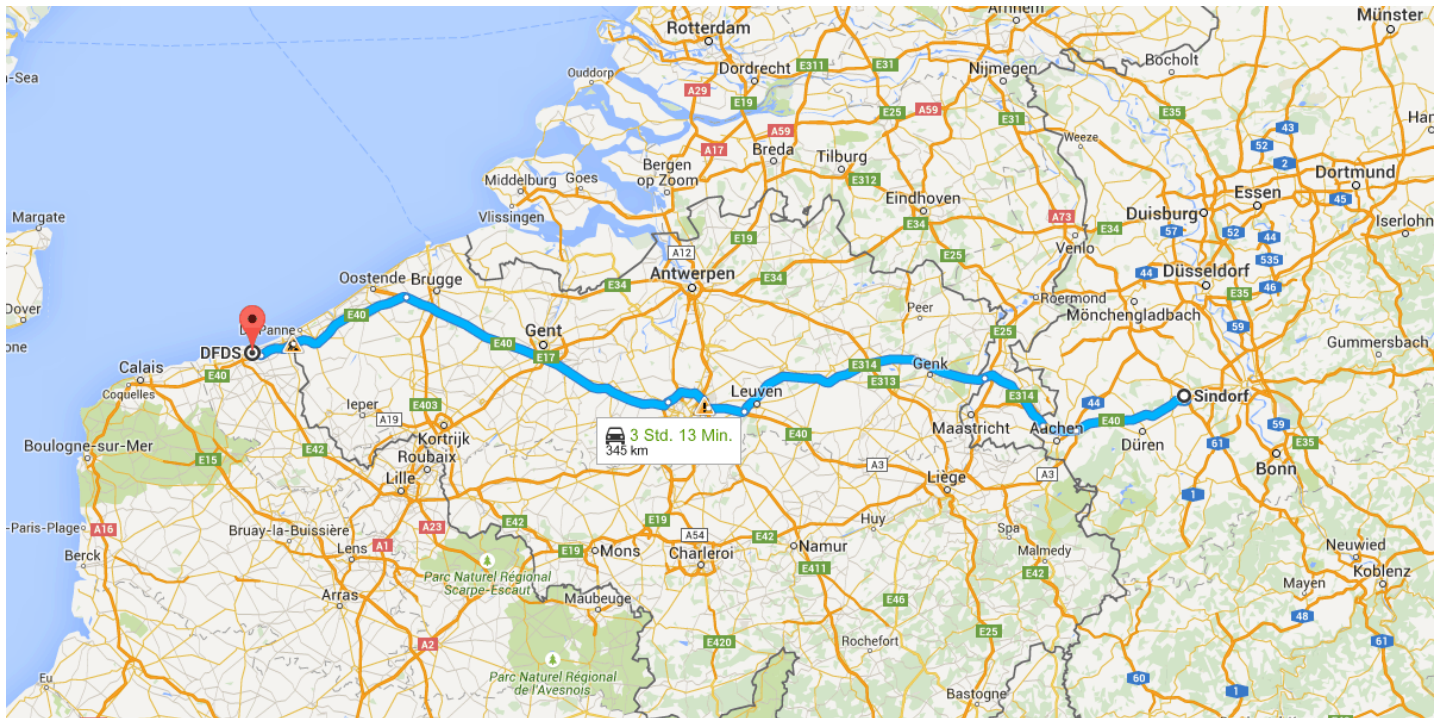




Mit dem Auto 345 km, 3 Std. 21 Min.

Route von Sindorf nach DFDS



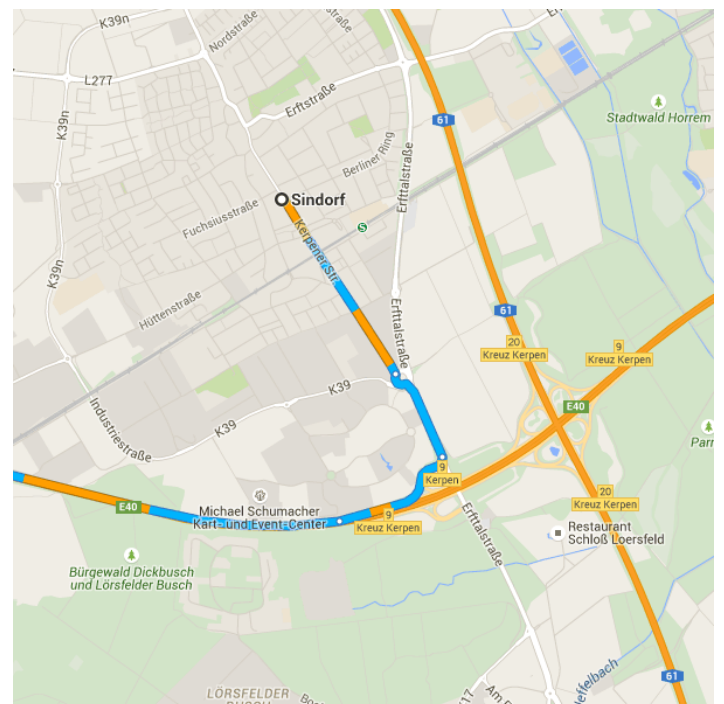
○ Sindorf

Kerpen

A4 nehmen

2,3 km / 4 Min.

- ↑ 1. Auf Kerpener Str. nach Südosten Richtung Berliner Ring starten
- 📍 2. Im Kreisverkehr zweite Ausfahrt (Erfttalstraße) nehmen
- ⤴ 3. Rechts abbiegen auf A4 Richtung Aachen

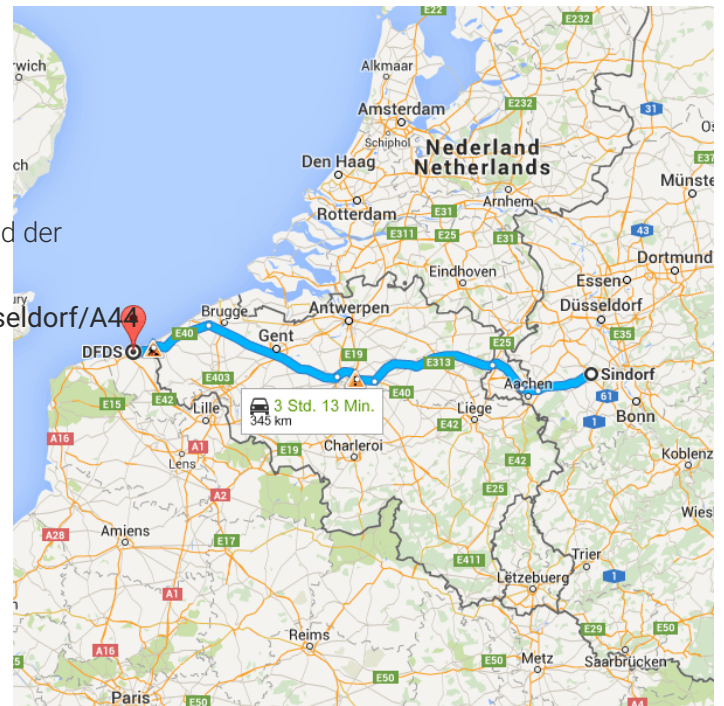


A4 folgen, A76, E314 und E40 bis Route de Furnes/D601 in Coudekerque-Branche,

France nehmen

340 km / 3 Std. 11 Min.

4. Auf **A4** fahren
38,0 km
5. An der Gabelung **rechts** halten, auf **A4** bleiben und der Beschilderung für **Eindhoven/Heerlen/Aachen/Brüssel/Liège/Düsseldorf/A44** folgen
 ⚠ Sie sind bald in den Niederlanden.
11,5 km
6. Weiter auf **A76**
 ⚠ Sie sind bald in Belgien.
27,0 km
7. Weiter auf **E314**
86,2 km
8. Am Autobahnkreuz **Leuven rechts** halten und den Schildern **E40** in Richtung **Brussel** folgen
12,0 km
9. An der Gabelung **rechts** halten, auf **E40** bleiben und der Beschilderung für **E411/E19/Gent/Antwerpen/Bergen/Namen/Charleroi/Luchthaven Zaventem** folgen
17,2 km
10. Am Autobahnkreuz **10-Groot-Bijgaarden rechts** halten und den Schildern **E40** in Richtung **Gent/Aalst** folgen
93,6 km
11. An der Gabelung **links** halten und weiter auf **A18/E40**
 ⚠ Sie sind bald in Frankreich.
41,7 km
12. Weiter auf **A16/E40**
11,4 km
13. Bei Ausfahrt **62** Richtung **Dunkerque-Centre/Dunkerque-Malo/Dunkerque-Rosendaël** fahren
400 m
14. Weiter auf **D635**
1,4 km



D601 folgen, bis **Boulevard Alexandre III** in **Dunkerque** fahren

2,0 km / 5 Min.

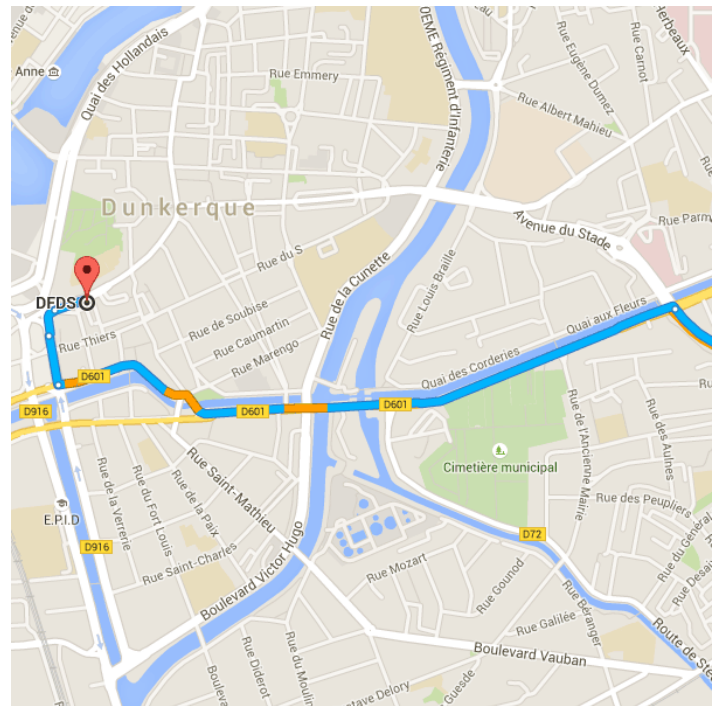
- ↶ 15. Links abbiegen auf Route de Furnes/D601
i Weiter auf D601

1,7 km
- ↷ 16. Rechts abbiegen auf Rue l'Écluse de Bergues

130 m
- ↷ 17. Leicht rechts abbiegen auf Rue du Lion d'Or

75 m
- ↶ 18. Links halten und weiter auf Boulevard Alexandre III
i
 Das Ziel befindet sich auf der rechten Seite.

84 m



📍 DFDS

57 Boulevard Alexandre III, 59140 Dunkerque, Frankreich

Die Route dient nur zu Planungszwecken. Es ist möglich, dass die Verkehrsverhältnisse aufgrund von Baustellen, Verkehr, Wetter oder anderen Ereignissen von den in der Karte dargestellten Suchergebnissen abweichen können. Sie sollten daher Ihre Route entsprechend planen. Sie müssen alle Zeichen oder Hinweise bezüglich Ihrer Route beachten.

Kartendaten © 2015 GeoBasis-DE/BKG (©2009), Google